

# Stadtbusvergabe 2018

## Vorschlag zur Neukonzeption

Rathaus Bürstadt, 08.08.2017

*Einfach ankommen.*



**VRN**  
VERKEHRSVERBUND RHEIN-NECKAR

# ÖPNV-Angebot in Bürstadt

1. **RE** Mannheim – Bürstadt – Biblis - Frankfurt
2. **RB** Mannheim – Bürstadt – Bobstadt – Biblis  
(zukünftig S-Bahn)
3. **RB** Worms – Bürstadt – Riedrode - Bensheim
4. **Bus 643** Heppenheim – Lorsch – Einhausen – Bürstadt
5. **Bus 646** Bensheim – Lorsch – Einhausen – Bürstadt – Bobstadt – Hofheim  
– Worms (Spätverkehr)
6. **Stadtbus 652** Bahnhof - Rathaus – Bahnhof – Bobstadt –  
Bahnhof – Boxheimer Hof – Bahnhof
7. **Bus 645 und 651** für den Schülerverkehr

# ÖPNV-Angebot in Bürstadt

1. **RE** Mannheim – Bürstadt – Biblis - Frankfurt
2. **RB** Mannheim – Bürstadt – Bobstadt – Biblis  
(zukünftig S-Bahn)
3. **RB** Worms – Bürstadt – Riedrode - Bensheim
4. **Bus 643** Heppenheim – Lorsch – Einhausen – Bürstadt
5. **Bus 646** Bensheim – Lorsch – Einhausen – Bürstadt – Bobstadt – Hofheim  
– Worms (Spätverkehr)
6. **Stadtbus 652** Bahnhof - Rathaus – Bahnhof – Bobstadt –  
Bahnhof – Boxheimer Hof – Bahnhof
7. **Bus 645 und 651** für den Schülerverkehr

# Linie 652

## Analyse des Bestandsfahrplans

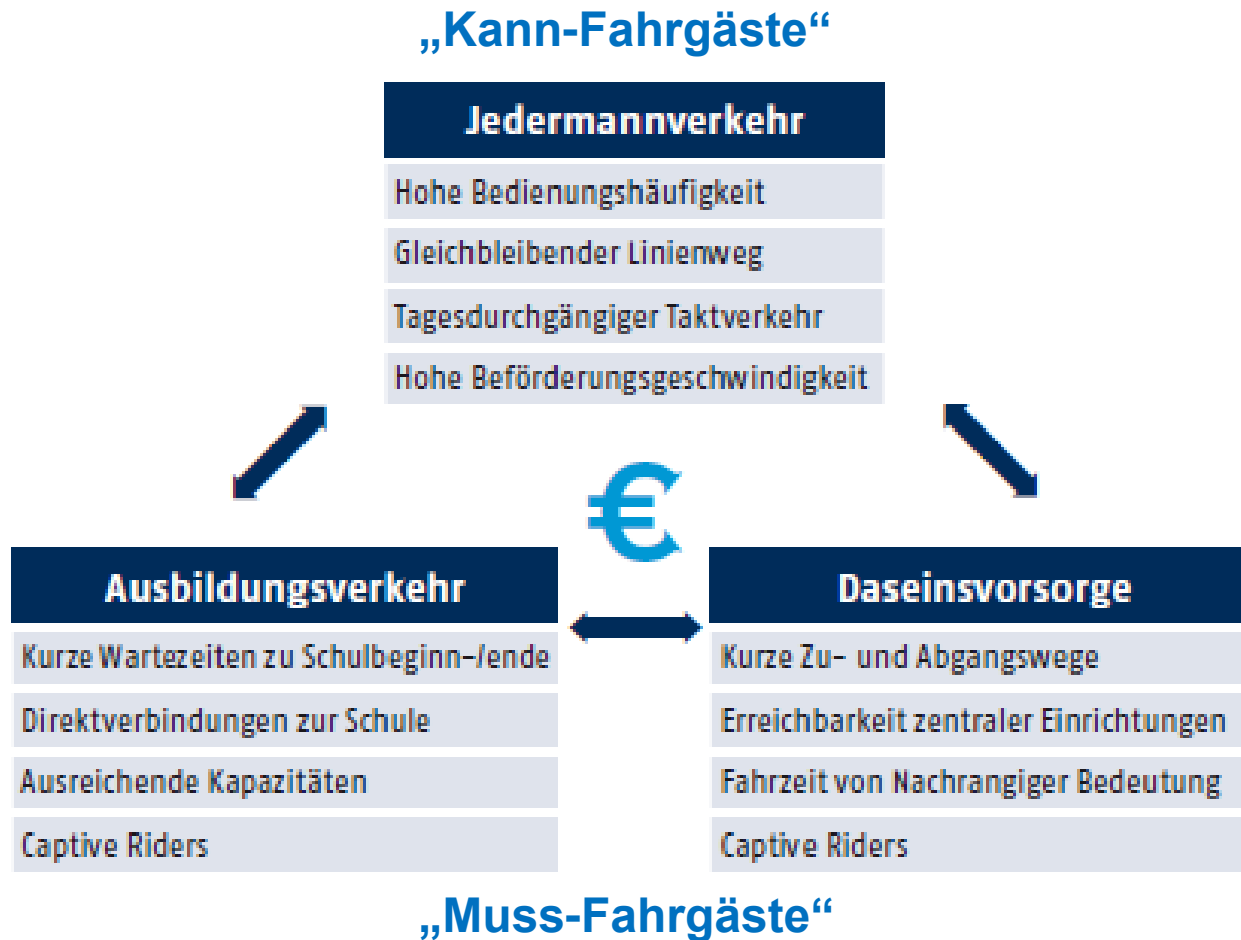


- Regelweg besteht – vom Bahnhof aus gesehen - aus drei Rundfahrten mit teilweise umwegiger Linienführung
- Verkehr im Stundentakt montags bis freitags zwischen 5:30 Uhr und 20 Uhr, mit Änderung der Taktlage mittags aufgrund von Zuganschlüssen
- Trotz der Schleifenfahrten werden nicht alle Wohnbereiche vollständig erschlossen
- Regelmäßig Verspätungen aufgrund zu kurzem Fahrtzeitprofil

- Regelweg besteht – vom Bahnhof aus gesehen - aus drei Rundfahrten mit teilweise umwegiger Linienführung
- Verkehr im Stundentakt montags bis freitags zwischen 5:30 Uhr und 20 Uhr, mit Änderung der Taktlage mittags aufgrund von Zuganschlüssen
- Trotz der Schleifenfahrten werden nicht alle Wohnbereiche vollständig erschlossen
- Regelmäßig Verspätungen aufgrund zu kurzem Fahrtzeitprofil

Besonders die letzten beiden Punkte führen zum Handlungsbedarf

# Exkurs: Anforderungen unterschiedlicher Nutzergruppen



# Linie 652 „Relaunch“ ab Dezember 2018

## Grundlagen





# Handlungsoptionen zur Neuausschreibung I

- Pünktlichkeit schaffen durch Anpassung der Fahrzeiten an das aktuelle Verkehrsgeschehen
- möglichst einheitliche Wegeführung für Hin- und Rückfahrt
- Verbesserung der Erschließung durch Verlegung und Neueinrichtung von Haltestellen
- Vermeidung von Taktspürungen

## Handlungsoptionen zur Neuausschreibung II

- Attraktivierung durch Bestellung eines zusätzlichen Busses
- 30-Minuten-Takt in vielen Bereichen mit Potential zur Steigerung der Nachfrage (attraktiver Jedermannverkehr für „Kann-Fahrgäste“)
- Konzepte zur Daseinsvorsorge zur Bedienung von „Muss-Fahrgästen“

## Weitere konzeptionsrelevante Informationen:

- 63% aller Fahrgäste ab Bahnhof Bürstadt kommen von bzw. fahren nach Lampertheim – Mannheim
- 22% Nibelungenbahn (Worms / Bensheim)
- Nur 14% von/nach Norden (Biblis / Frankfurt)

# Linie 652 „Relaunch“ ab Dezember 2018

## Konzeptvorschlag



## Bobstadt - Haltestelleneinzugsbereiche



Datenbestand: Juli 2017  
Kartengrundlage: © OpenStreetMap - Mitwirkende  
Hrsg. & Gestaltung: Verkehrsverbund Rhein-Neckar GmbH, B1, 3-5, 68159 Mannheim

## Bobstadt - Haltestelleneinzugsbereiche



Datenbestand: Juli 2017  
Kartengrundlage: © OpenStreetMap - Mitwirkende  
Hrsg. & Gestaltung: Verkehrsverbund Rhein-Neckar GmbH, B1, 3-5, 68159 Mannheim

## Bobstadt - Haltestelleneinzugsbereiche



Datenbestand: Juli 2017  
Kartengrundlage: © OpenStreetMap - Mitwirkende  
Hrsg. & Gestaltung: Verkehrsverbund Rhein-Neckar GmbH, B1, 3-5, 68159 Mannheim

# Bürstadt – Haltestelleneinzugsbereiche



Datenbestand: Juli 2017  
Kartengrundlage: © OpenStreetMap – Mitwirkende  
Hrsg. & Gestaltung: Verkehrsverbund Rhein-Neckar GmbH, B1, 3-5, 68159 Mannheim



# Bürstadt – Haltestelleneinzugsbereiche



Datenbestand: Juli 2017  
Kartengrundlage: © OpenStreetMap – Mitwirkende  
Hrsg. & Gestaltung: Verkehrsverbund Rhein-Neckar GmbH, B1, 3-5, 68159 Mannheim

# Bürstadt-Zentrum



Datenbestand: Juli 2017  
Kartengrundlage: © OpenStreetMap – Mitwirkende  
Hrsg. & Gestaltung: Verkehrsverbund Rhein-Neckar GmbH, B1, 3-5, 68159 Mannheim

# Bürstadt-Zentrum



Datenbestand: Juli 2017  
Kartengrundlage: © OpenStreetMap – Mitwirkende  
Hrsg. & Gestaltung: Verkehrsverbund Rhein-Neckar GmbH, B1, 3-5, 68159 Mannheim



# Bürstadt-Zentrum



Datenbestand: Juli 2017  
Kartengrundlage: © OpenStreetMap – Mitwirkende  
Hrsg. & Gestaltung: Verkehrsverbund Rhein-Neckar GmbH, B1, 3-5, 68159 Mannheim

# Bürstadt-Zentrum



Datenbestand: Juli 2017  
Kartengrundlage: © OpenStreetMap - Mitwirkende  
Hrsg. & Gestaltung: Verkehrsverbund Rhein-Neckar GmbH, B1, 3-5, 68159 Mannheim

# Bürstadt-Zentrum



Datenbestand: Juli 2017  
Kartengrundlage: © OpenStreetMap - Mitwirkende  
Hrsg. & Gestaltung: Verkehrsverbund Rhein-Neckar GmbH, B1, 3-5, 68159 Mannheim



# Bürstadt-Zentrum



Datenbestand: Juli 2017  
Kartengrundlage: © OpenStreetMap - Mitwirkende  
Hrsg. & Gestaltung: Verkehrsverbund Rhein-Neckar GmbH, B1, 3-5, 68159 Mannheim

# Bürstadt-Zentrum



Datenbestand: Juli 2017  
Kartengrundlage: © OpenStreetMap - Mitwirkende  
Hrsg. & Gestaltung: Verkehrsverbund Rhein-Neckar GmbH, B1, 3-5, 68159 Mannheim



# Bürstadt-Zentrum



Datenbestand: Juli 2017  
Kartengrundlage: © OpenStreetMap - Mitwirkende  
Hrsg. & Gestaltung: Verkehrsverbund Rhein-Neckar GmbH, B1, 3-5, 68159 Mannheim

# Bürstadt-Zentrum



Datenbestand: Juli 2017  
Kartengrundlage: © OpenStreetMap - Mitwirkende  
Hrsg. & Gestaltung: Verkehrsverbund Rhein-Neckar GmbH, B1, 3-5, 68159 Mannheim

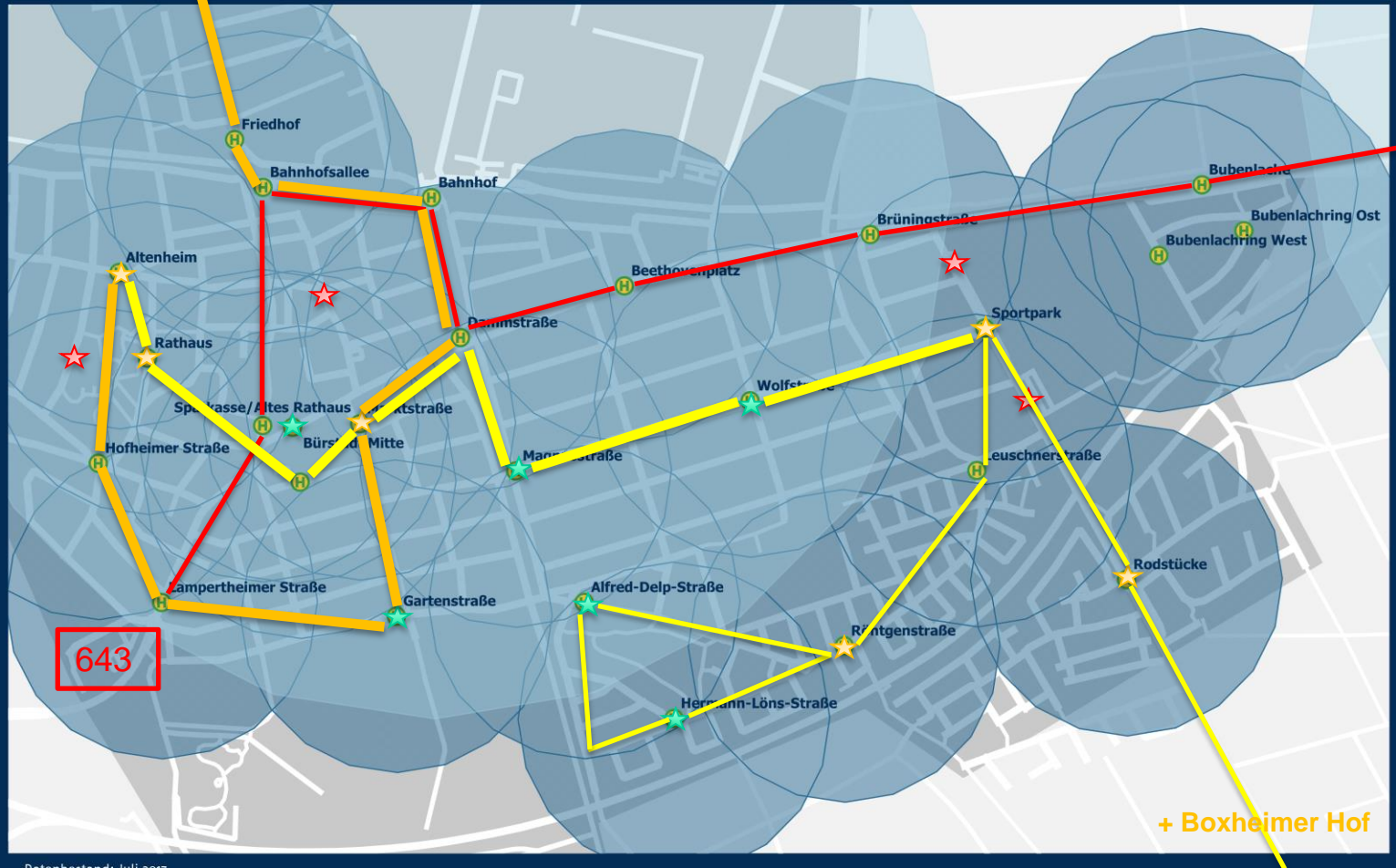
# Bürstadt-Zentrum



Datenbestand: Juli 2017  
Kartengrundlage: © OpenStreetMap – Mitwirkende  
Hrsg. & Gestaltung: Verkehrsverbund Rhein-Neckar GmbH, B1, 3-5, 68159 Mannheim

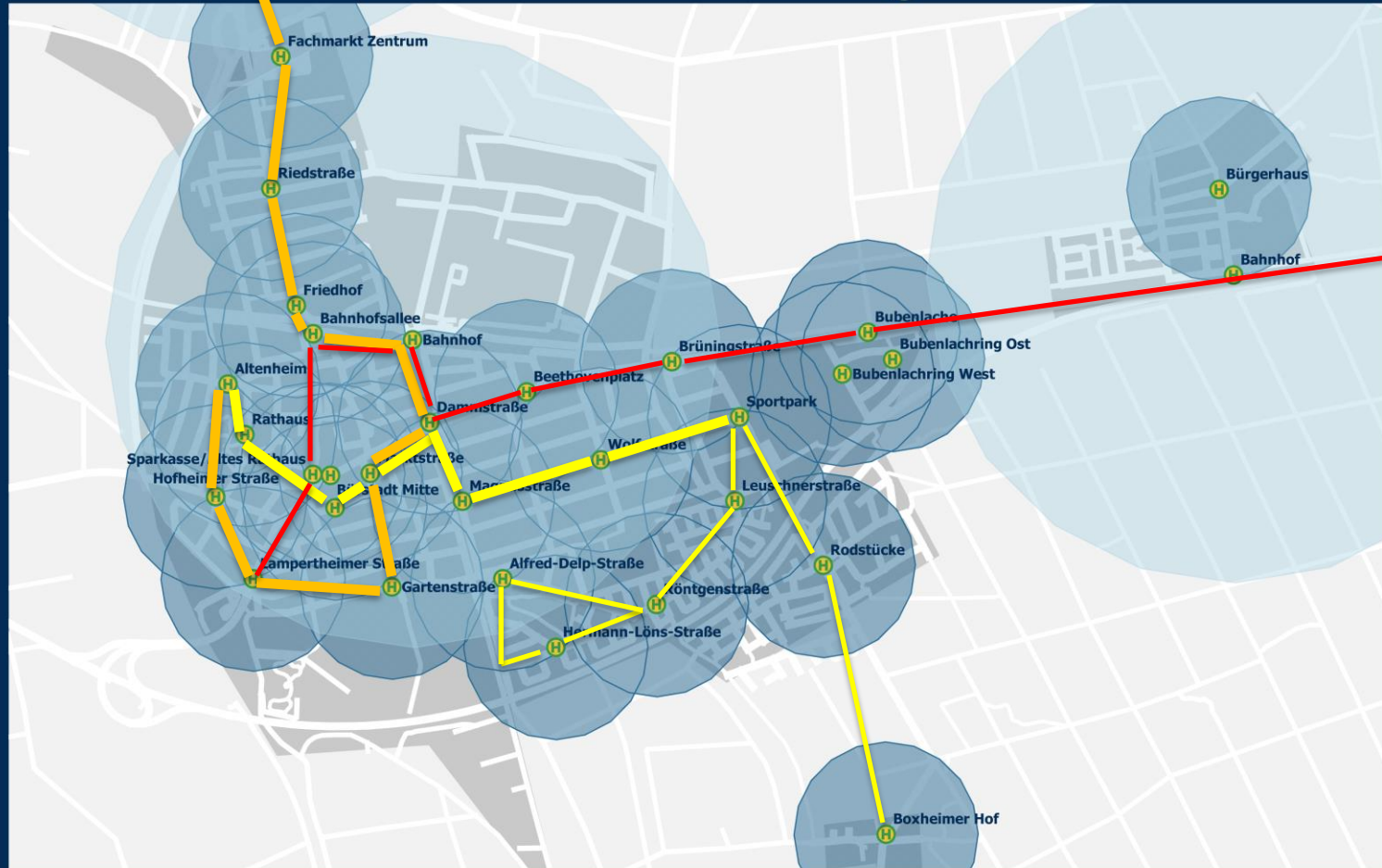


# Bürstadt-Zentrum



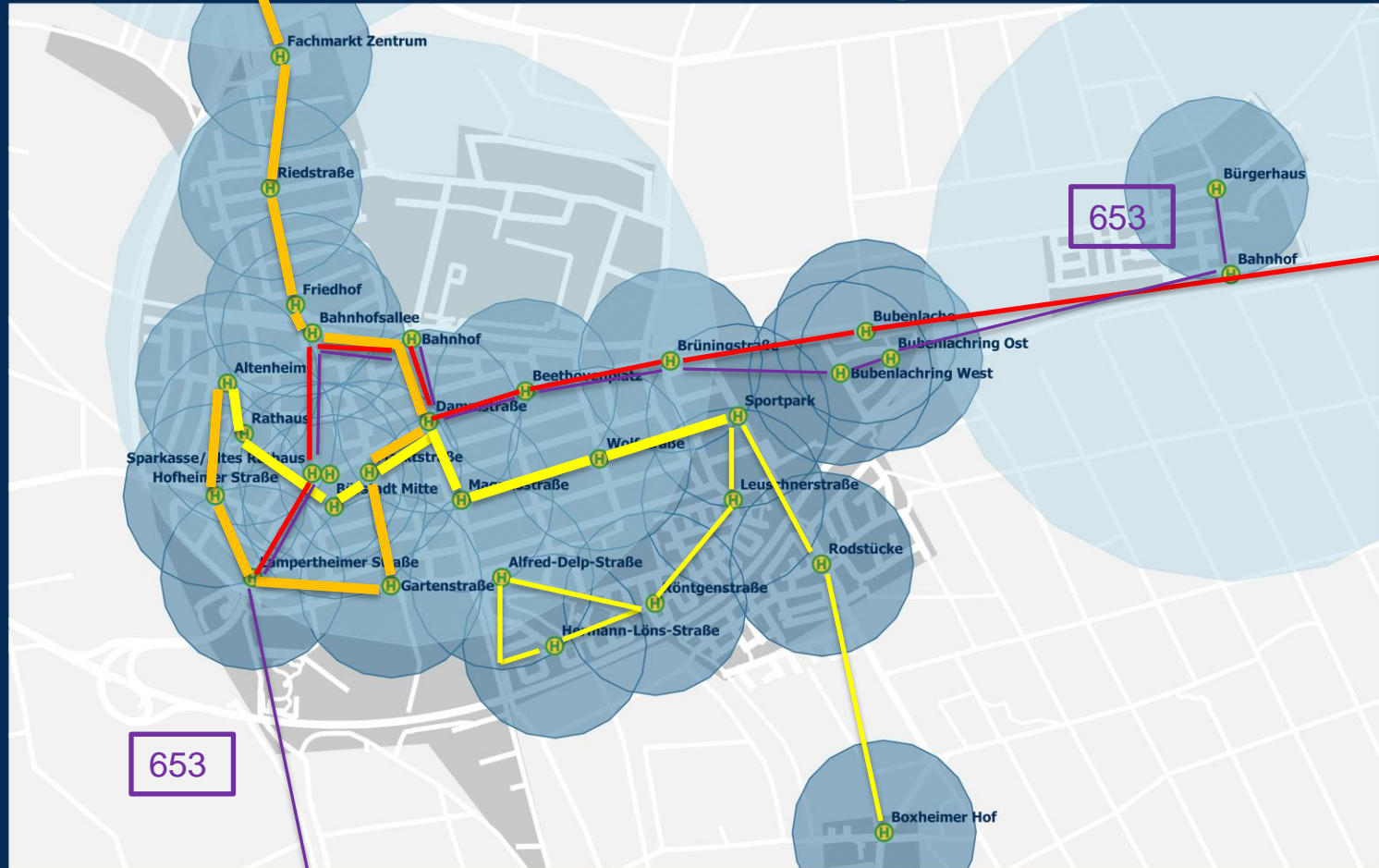
Datenbestand: Juli 2017  
Kartengrundlage: © OpenStreetMap – Mitwirkende  
Hrsg. & Gestaltung: Verkehrsverbund Rhein-Neckar GmbH, B1, 3-5, 68159 Mannheim

# Bürstadt – Haltestelleneinzugsbereiche



Datenbestand: Juli 2017  
Kartengrundlage: © OpenStreetMap – Mitwirkende  
Hrsg. & Gestaltung: Verkehrsverbund Rhein-Neckar GmbH, B1, 3-5, 68159 Mannheim

# Bürstadt - Haltestelleneinzugsbereiche



Datenbestand: Juli 2017  
Kartengrundlage: © OpenStreetMap - Mitwirkende  
Hrsg. & Gestaltung: Verkehrsverbund Rhein-Neckar GmbH, B1, 3-5, 68159 Mannheim

Vielen Dank für Ihre Aufmerksamkeit!

**Marco Remy**  
**Planung und Angebot**  
**Verkehrsverbund Rhein-Neckar GmbH**  
m.remy@vrn.de  
0621/10770-340





**VRN**

[www.vrn.de](http://www.vrn.de)